







- ❖ **Informatiestand – startpunt, Dorpsplein, in de buurt van Dorp 32, Polsbroek**
 - Informatie over Open Monumentendag, uitgifte gratis historisch boekje en wandelkaart.
 - Tip: installeer een QR-scanner op uw mobiele telefoon. Op de wandelkaart vormen QR-codes de sleutel tot meer informatie en historische afbeeldingen van de panden (op sommige telefoons kan dit ook via de camera functie).
 - Start speurtocht voor kids: 'Volg het monumentenspoor.....'
- ❖ **Erepoort, Dorpsplein**
 - Het erfstuk uit 1813 is op wonderbaarlijke wijze bewaard gebleven en vandaag te bewonderen.
- ❖ **Dorpshuis, Dorp 30-32-34**  
 - Dit gebouw kent vele functies; bezoek de tentoonstelling!
 - Presentatie Polsbroek tijdens en na de oorlog
 - Schilderijen van Polsbroek door de Polsbroekse kunstschilder Gerard Jan Schilt
- ❖ **Kerk, Dorp 24a**
 - Foto's en informatie over de kerk, toren en predikanten
 - Tentoonstelling van doop-, trouw- en rouwkleding
 - Historische statenbijbels o.a. handgeschreven bijbel uit 1829!
 - Speciale puzzel- en zoekopdrachtjes voor kinderen!
 - Vanaf 11.30 uur is er elk uur muziek met o.a. orgelspel en jeugdkoor.
 - Om 20:00 uur themaconcert "De kerk: een levend monument" met gemengd koor Oriolus. Reserveren noodzakelijk via concert@hervormdpolsbroekenvlist.nl. Vol = vol (i.v.m. Corona).
- ❖ **Verenigingsgebouw "Silo", Dorp 24** 
 - Interactieve tentoonstelling over het eigen karakter van Polsbroekerdam
 - Struinen in historische (digitale) archieven
- ❖ **Magdalenabrug/Overtoom/Overtocht (in de buurt van Dorp 2)**
 - Tot 1796 had Polsbroek een overtoom, overtocht of overhaal; waar liep deze, wat werd er vervoerd en hoe ontstond de Magdalenabrug?
- ❖ **Waterknooppunt (einde van de Slangenweg)**
 - Waterlopen en waterhuishouding in het verleden
 - Water in de toekomst: Klimaatbestendige Water Aanvoer (KWA) - HDSR
- ❖ **Dorpspomp, tegenover Dorp 47 (noordzijde)**
 - Hoe zag dit deel van het dorp eruit voordat de voorwetering gedempt werd?
- ❖ **Oude locatie van Chr. Basisschool Eben Haëzer, Dorp 57 (noordzijde)** 
 - Krijg een idee van het oude schoolgebouw in het pand van de Spel Verhuur Centrale.
 - Bekijk oude schoolfoto's en andere historische prentjes.
- ❖ **Dorp 66, Dorp 66 (zuidzijde)**  
 - Ontwikkeling van boerderij tot Coöperatie Dorp 66
 - Fototentoonstelling van winkels en eerdere bewoners van Dorp 66
 - Loop gerust naar binnen in onze buurtwinkel!